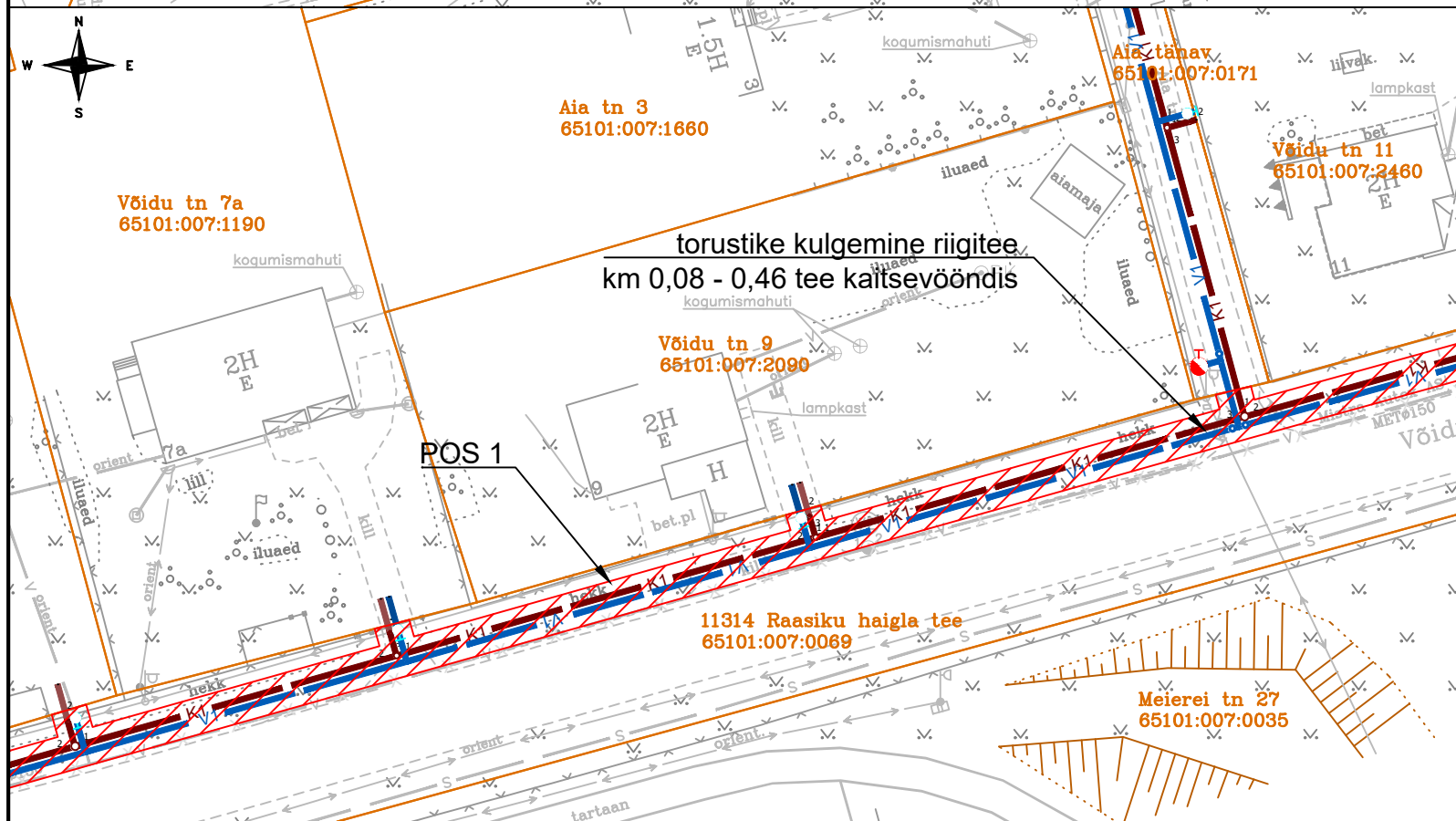
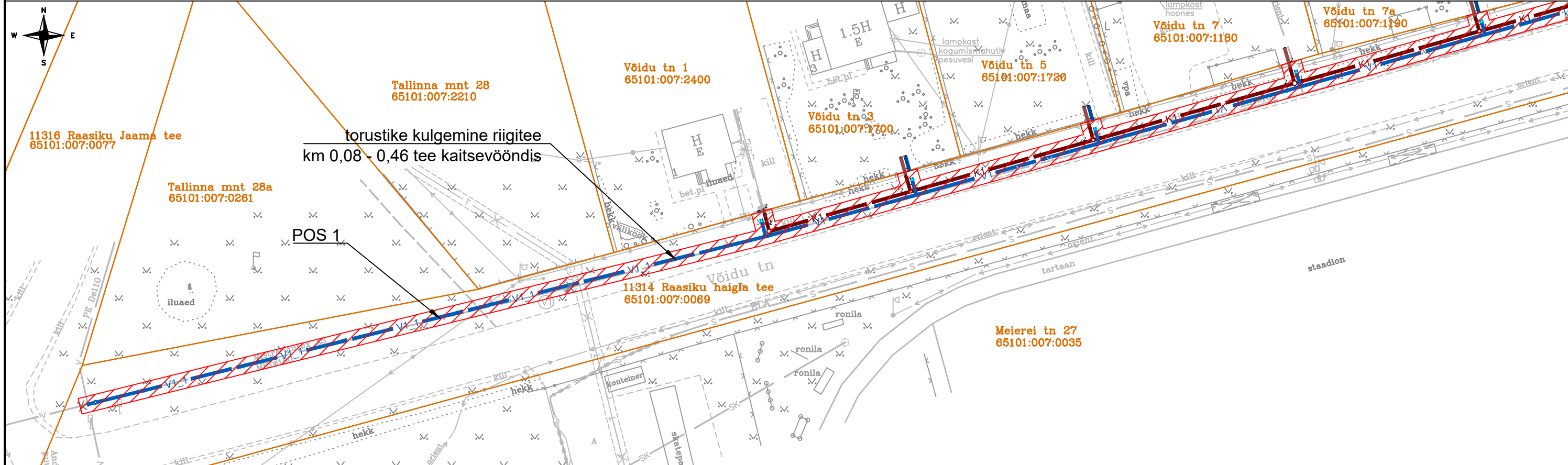


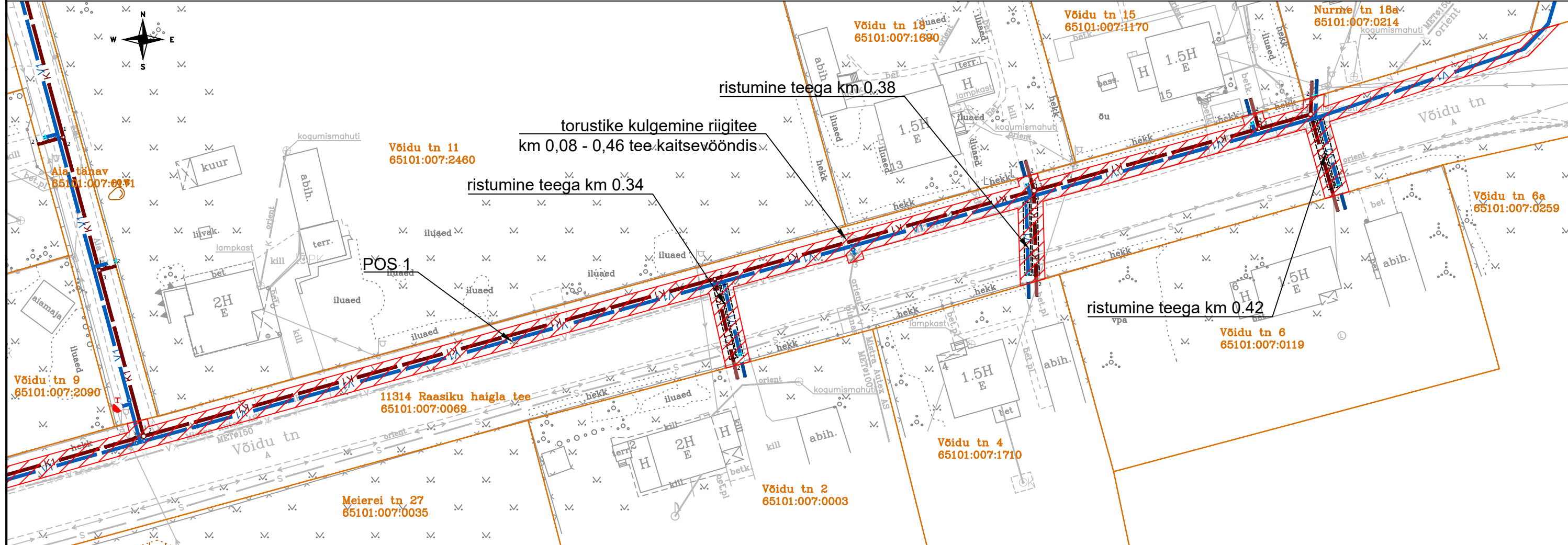
ISIKLIKU KASUTUSÕIGUSE SEADMISE PLAAN
HARJU MAAKOND, RAASIKU VALD, RAASIKU ALEVIK
11314 Raasiku haigla tee
kat.tunnus 65101:007:0069
M 1:500 A3, LEHT 1/2











- TINGMÄRGID**
- Kinnistu piir
 - Projekteeritud veetorustik
 - Projekteeritud isevoolne reovee kanalisatsioonitorustik
 - Projekteeritud hülstoru
 - Projekteeritud veetorustiku maakraan
 - Projekteeritud kanalisatsioonitorustiku vaatluskaev
 - Projekteeritud kanalisatsioonitorustiku liitumiskaev
 - Projekteeritud veetorustiku siiber
 - IKÕ seadmise ala
- Rajatise tehnilised andmed:
 Kasutusõiguse ala: ≈1175 m².
- Projekteeritava torustiku pikkus:
 - veetorustik - 492 m;
 - kanalisatsioonitorustik - 366 m;

Jrk nr	IKÕ ala Pos nr (plaanil)	Kinnistu registriosa number	Katastriüksuse tunnus, nimi ja sihtotstarve	Asukoht riigitee (nr ja nimi) suhtes (lõigu algus ja lõpp km)	IKÕ ala pindala ruutmeetrites m ²
1.	Pos 1	12259850	65101:007:0069 11314 Raasiku Haigla tee Transpordimaa 100%	11314 Raasiku Haigla tee ristumine 0.34 km; 0,38 km; 0,42 km. Torustike kulgemine riigitee km 0,08 - 0,46 tee kaitsevööndis.	≈1175 m ²

ISIKLIKU KASUTUSÕIGUSE SEADMISE PLAAN
HARJU MAAKOND, RAASIKU VALD, RAASIKU ALEVIK
11314 Raasiku haigla tee
kat.tunnus 65101:007:0069
M 1:500 A3, LEHT 2/2



-  Kinnistu piir
-  V1 Projekteeritud veetorustik
-  K1 Projekteeritud isevoolne reovee kanalisatsioonitorustik
-  Projekteeritud hülssstoru
-  Projekteeritud veetorustiku maakraan
-  Projekteeritud kanalisatsioonitorustiku vaatluskaev
-  Projekteeritud kanalisatsioonitorustiku liitumiskaev
-  Projekteeritud veetorustiku siiber



IKO seadmise ala
 Rajatise tehnilised andmed:
 Kasutusõiguse ala: ≈ 1175 m².
 Projekteeritava torustiku pikkus:
 - veetorustik - 492 m;
 - kanalisatsioonitorustik - 366 m;

Jrk nr	IKO ala Pos nr (plaanil)	Kinnistu registriosa number	Katastriüksuse tunnus, nimi ja sihtotstarve	Asukoht riigitee (nr ja nimi) suhtes (lõigu algus ja lõpp km)	IKO ala pindala ruutmeetrites m ²
1.	Pos 1	12259850	65101:007:0069 11314 Raasiku Haigla tee Transpordimaa 100%	11314 Raasiku Haigla tee ristumine 0.34 km; 0,38 km; 0,42 km. Torustike kulgemine riigitee km 0,08 - 0,46 tee kaitsevööndis.	≈1175 m ²